

www.bhtourism.ba



Bosnia and Herzegovina

campsites | campingplätze | campeggi

FOR



Legend

Zeichenerklärung / Leggenda



Capacity
Kapazität (Anzahl der Campinggäste)
Numero persone



Number of Camping Spaces
Anzahl der parzellierten Stellplätze
Numero piazzole



Beds - äumber
Betten - Anzahl
Letti - Numero



Bungalow - Number
Bungalows - Anzahl
Numero bungalow



Caravan Rental
Vermietung von Wohnmobilen
Roulotte da affittare



Caravan Access
Zugänglich für Wohnmobile
Numero roulotte



Tent
Mietzelte
Tende da affittare



Sports field
Sportplätze
Campo sport



Children's playground
Kinderspielplatz
Parco giochi



Pets allowed
Haustiere erlaubt
Accesso animali domestici



Toilets - Number
Toiletten - Anzahl
Numero toilette



Chemical toilet disposal (special drainage)
Entleerung von Chemietoiletten (separater Abfluss)
Vuotatoio chimico



Showers - Number
Duschen - Anzahl
Doccie - In totale



Dishwashing basin
Spülbecken
Sanitari per cucina



Wash basin - Number
Waschbecken - Anzahl
Lavandini - In totale



Restaurant
Restaurant
Ristorante



Café bar
Café-Bar
Bar



Electricity Outlet
Stromanschluss
Prese corrente



Telephone booth
Telefonzelle
Telefono pubblico



Parking place
Parkplatz
Parcheggio



Ambulance
Ambulanz
Assistenza medica



Washing machine
Waschmaschine
Lavanderia



Shop
Lebensmittelladen - Minimarket
Market











Accessible to disabled
Behinderten gerecht
Accesso disabili

Contents

Inhaltsverzeichnis / Indice



| | | |
|---|--|----|
|  | Central Bosnia Zentralbosnien Bosnia centrale | 4 |
|  | East Bosnia Ostbosnien Bosnia Orientale | 8 |
|  | Herzegovina Herzegovina Erzegovina | 16 |
|  | North East Bosnia Nordostbosnien Bosnia Nord-Est | 24 |
|  | Map Landkarte Mappa | 26 |
|  | North West Bosnia Nordwestbosnien Bosnia Nord Ovest | 32 |
|  | Sarajevo Sarajewo Sarajevo | 44 |
|  | About Bosnia and Herzegovina Über Bosnien-Herzegovina Dati Sulla Bosnia Erzegovina | 48 |

Impressum

The Tourism Association of Bosnia and Herzegovina and the listed campsites in Bosnia and Herzegovina can assume no responsibility for any possible errors or misprints.
This brochure is published by: Tourism Association of Bosnia and Herzegovina, Branilaca Sarajeva 21/4, Sarajevo 71000, Tel/Fax:+387 (0)33 252900, Email: tour.off@bih.net.ba, Web: www.bhtourism.ba
Concept and design by: Green Visions, Munever Salihović
Map design by: Ademir Hukić
Photographs provided by: Tourism Association of Bosnia and Herzegovina Archives, Deutsche Gesellschaft für Technische Zusammenarbeit (GTZ) GmbH Archives, Aleksandar Pastir, Ermin Lipović, Munever Salihović, Green Visions, Sebastien Venuat, Tim Clancy.
Supported by: Deutsche Gesellschaft für Technische Zusammenarbeit (GTZ) GmbH, Bundesministerium für wirtschaftliche Zusammenarbeit und Entwicklung, Tourism Association of Bosnia and Herzegovina, Tourism Organization of Republika Srpska



Central Bosnia

Zentralbosnien / Bosnia Centrale

GB

Central Bosnia has a long and remarkable history. This delicate and fascinating mélange of western and eastern cultures marks the true character of Central Bosnia. This tiny kingdom, with its fortresses perched throughout the lush, green rolling hills of this region offers a warm and hospitable experience in the heart of Bosnia's cultural heritage. As the birthplace of the Bosnian state, this region plays a major role in the cultural, natural and historical heritage of past and present-day Bosnia and Herzegovina.

Highlights

- Kraljeva Sutjeska with its Franciscan Monastery and Bobovac Medieval Fortress
- Visoko with what might turn out to be the first European pyramids!!
- Travnik a city of Mosques
- Ajvatovica the largest Muslim holy site in Europe
- Jajce and its spectacular Medieval Citadel and waterfalls

D

Zentralbosnien hat eine lange und beachtenswerte Geschichte. Diese sensible und faszinierende Mischung aus westlicher und östlicher Kultur zeichnet den wahren Charakter von Zentralbosnien aus. Dieses winzige Königreich mit Festungen, die in den üppigen, sich grün wälzenden Bergen dieser Region verstreut sind, bietet eine warmherzige und gastfreundliche Erfahrung im Herzen des kulturellen Erbes von Bosnien. Diese Region spielt als Geburtsstätte des bosnischen Staates eine bedeutende Rolle im kulturellen und historischen Erbe, aber das Naturerbe ist ebenfalls von Bedeutung. Dies gilt sowohl für die Vergangenheit als auch für die Gegenwart von Bosnien-Herzegovina.

Highlights

- Kraljeva Sutjeska mit dem Franziskanerkloster und der mittelalterlichen Festung Bobovac
- Visoko mit etwas, was sich als die ersten europäischen Pyramiden herausstellen könnte!!
- Travnik, eine Stadt der Moscheen
- Ajvatovica, die größte muslimische heilige Stätte in Europa
- Jajce und seine spektakuläre mittelalterliche Stadtburg sowie der Wasserfall

I

La Bosnia centrale ha una storia lunga ed eccezionale. Questa miscela delicata ed affascinante di culture occidentali ed orientali segna il vero carattere della Bosnia centrale. Questo piccolo regno, con le sue fortezze fra le colline ricche, verdi e rotonde della regione, offre un'esperienza calorosa ed ospitale nel cuore del patrimonio culturale della Bosnia. Essendo la culla dello stato bosniaco, questa regione ha un grande ruolo il patrimonio culturale, naturale e storico del passato e del presente della Bosnia Erzegovina.

Da non perdere

- Kraljeva Sutjeska con il suo Monastero francescano e la Fortezza medievale di Bobovac
- Visoko dove potrebbero trovarsi le prime piramidi europee!
- Travnik, città di Moschee
- Ajvatovica il più grande santuario musulmano in Europa
- Jajce e la sua spettacolare Cittadella Medievale e le cascate

Plivsko jezero

Jajce



| ADDRESS ANSCHRIFT INDIRIZZO | MAP LANDKARTE MAPPA | CONTACT INFO KONTAKT CONTATTO | PRICE PREIS PREZZO | SEASON SAISON STAGIONE |
|-----------------------------------|---------------------------|---|--------------------------|--|
| Mile bb 70000 Jajce | 01 | Tel: +387(0) 30 247 210 Fax: +387(0) 30 654 008 Mobile: +387(0) 63 880 684 E-mail: info@jajcetours.com | 10-15EUR | 15APR-15OCT ALL YEAR BUNGALOWS |



FACILITIES



(GB) **ROUTE DESCRIPTION TO THE CAMPSITE:**
Camp PLIVSKO JEZERO Jajce
E-761, M-5 Bihać-Sarajevo, 5 km from Jajce at Lake Plivsko

(D) **WEGBESCHREIBUNG BIS ZUM CAMPINGPLATZ:**
Campingplatz PLIVSKO JEZERO Jajce
E-761, M-5 Bihać-Sarajevo, 5 km von Jajce entfernt, am Plivsko See

(I) **COME ARRIVARE:**
Campeggio PLIVSKO JEZERO Jajce
E-761, M-5 Bihać-Sarajevo, a 5 km da Jajce sul lago Plivsko jezero

Scorpio

Zenica

ADDRESS
ANSCHRIFT
INDIRIZZO

MAP
LANDKARTE
MAPPA

CONTACT INFO
KONTAKT
CONTATTO

PRICE
PREIS
PREZZO

SEASON
SAISON
STAGIONE

Smetovi - Zenica
72000 ZENICA

02

Mobile: +387(0) 61 608 130
E-mail: info@scorpio.ba

5-10EUR

1JAN-31DEC



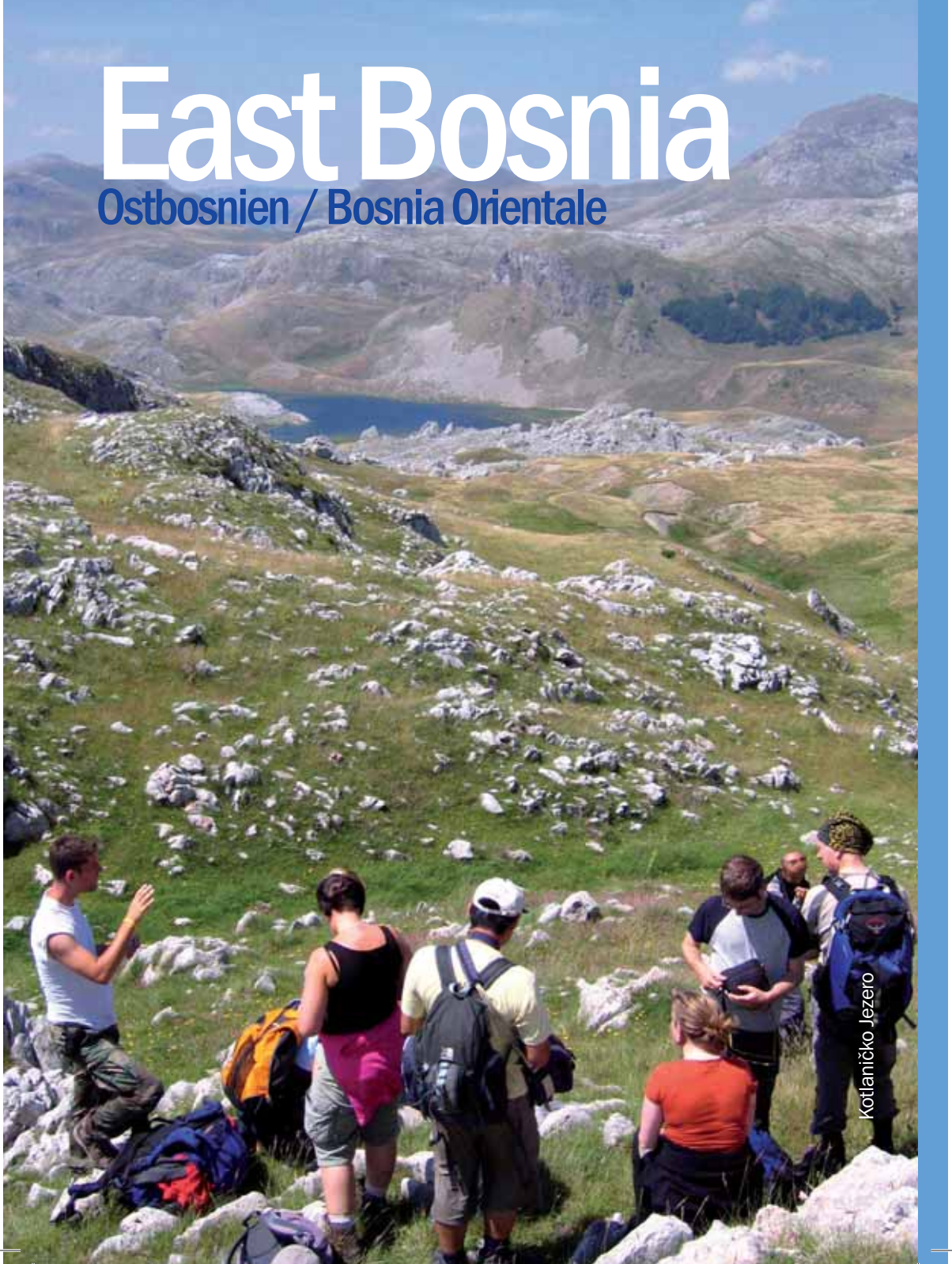
FACILITIES



- (GB)** **ROUTE DESCRIPTION TO THE CAMPSITE:**
Camp SCORPIO Zenica
E-73, M-17, a turn to Zenica, then towards hospital (Bolnica) and Smetovi
(6km from the city)
- (D)** **WEGBESCHREIBUNG BIS ZUM CAMPINGPLATZ:**
Campingplatz SCORPIO Zenica
E-73, M-17, in Zenica abbiegen, dann Richtung Krankenhaus (Bolnica)
und Smetovi (6km von der Stadt entfernt)
- (I)** **COME ARRIVARE:**
Campeggio SCORPIO Zenica
E-73, M-17, direzione Zenica, poi verso l'ospedale e Smetovi (a 6km
dalla città)

East Bosnia

Ostbosnien / Bosnia Orientale



Kotlaničko Jezero



The eastern part of Bosnia is a very mountainous and isolated region. Few towns are industrialised and most depend on farming and shepherding for a living. One advantage of this so-called ‘underdevelopment’ is the large expanse of untouched wilderness and forests, and the tiny villages that still rely on the land for survival. The Drina River has been a lifeline to the development and growth of this area, and from Foča to Višegrad many beautiful towns have been erected along her banks. The Drina is formed on the border of Montenegro where the Tara and Piva rivers meet.

Highlights

- Sutjeska National Park with one of the last primeval forests in Europe
- Whitewater rafting on the Tara River with canyon walls over 1200 meters above!
- Enjoy a gentle boat ride on the Drina River
- Fly fishing on the numerous mountain streams and rivers



Der östliche Teil von Bosnien ist eine sehr gebirgige und abgeschottete Region. Nur wenige Städte sind industrialisiert, die meisten leben von der Landwirtschaft, vor allem der Schafzucht. Ein Vorteil dieser wenig entwickelten Gegend ist, dass sich noch immer ausgedehnte Wälder und unberührte Wildnis finden lassen, dazwischen winzige Dörfer, die immer noch auf das Land als Lebensgrundlage vertrauen. Der Fluss Drina entsteht aus den Flüssen Tara und Piva und bildet die Grenze zu Montenegro. Er war die Lebensader und Grundlage für die Entwicklung und das Wachstum dieser Landschaft. Entlang der Drina wurden viele schöne Städtchen, wie beispielsweise Foča oder Višegrad, gegründet.

Highlights

- Nationalpark Sutjeska mit einem der letzten Urwälder in Europa
- Wildwasser-Rafting auf dem Fluss Tara mit bis zu 1200 Meter tiefen Schluchten!
- Genießen Sie eine gemächliche Bootsfahrt auf dem Fluss Drina
- Fliegenfischen an zahlreichen Bergbächen und Flüssen



La parte orientale della Bosnia è particolarmente montuosa ed isolata. Poche città sono industrializzate e la maggior parte deve la sua sopravvivenza all’agricoltura e all’ allevamento. Un vantaggio di questo cosiddetto “sottosviluppo” sono le grandi aree naturali e le foreste intatte, ipeaes piccoli che ancora contano sulla terra per sopravvivere. Il fiume Drina è la fonte di vita dell’attuale sviluppo e la crescita della regione lungo la quale, partendo da Foča fino a Višegrad, sono stati eretti molti splendidi paesi. Il fiume Drina nasce sul confine col Montenegro, dove s’incontrano i fiumi Tara e Piva.

Da non perdere

- Kraljeva Sutjeska con il suo Monastero francescano e la Fortezza medievale di Bobovac
- Visoko dove potrebbero trovarsi le prime piramidi europee!
- Travnik, città di Moschee
- Ajvatovica il più grande santuario musulmano in Europa
- Jajce e la sua spettacolare Cittadella Medievale e le cascate

Ada

Ustikolina

| ADDRESS ANSCHRIFT INDIRIZZO | MAP LANDKARTE MAPPA | CONTACT INFO KONTAKT CONTATTO | PRICE PREIS PREZZO | SEASON SAISON STAGIONE |
|--|---------------------------|---|--------------------------|------------------------------|
| Turističko naselje ADA 73316 Ustikolina Kanton Goražde | 03 | Tel: +387(0) 33 719 135 Fax: +387(0) 33 719 136 Mobile: +387(0) 62 330 892 Mobile: +387(0) 62 330 893 E-mail: ada@bosnet.ba | 5-8EUR | 1APR-30SEP |



FACILITIES



(GB) ROUTE DESCRIPTION TO THE CAMPSITE:
Camp ADA Ustikolina
R-20 Goražde-Foča, 3 km from Ustikolina on Drina River

(D) WEGBESCHREIBUNG BIS ZUM CAMPINGPLATZ:
Campingplatz ADA Ustikolina
R-20 Goražde-Foča, 3 km von Ustikolina entfernt, auf dem Fluss Drina

(I) COME ARRIVARE:
Campeggio ADA Ustikolina
R-20 Goražde-Foča, a 3 km da Ustikolina sul fiume Drina


Encijan

Foča

| ADDRESS ANSCHRIFT INDIRIZZO | MAP LANDKARTE MAPPA | CONTACT INFO KONTAKT CONTATTO | PRICE PREIS PREZZO | SEASON SAISON STAGIONE |
|--|---------------------------|--|--------------------------|------------------------------|
| Kralja Petra bb 73300 Foča Brštanovica, Tara Canyon | 04 | Tel: +387(0) 58 211 150 Tel: +387(0) 58 211 220 Fax: +387(0) 58 210 852 Mobile: +387(0) 65 626 588 E-mail: encijan@zona.ba, encijan@teol.net | 45-220EUR | 1APRIL-31SEP |



FACILITIES



- (GB) ROUTE DESCRIPTION TO THE CAMPSITE:**
Camp ENCIJAN Foča
E-762, M-18 Sarajevo–Foča-(Nikšić, Montenegro), in the Canyon of Tara River
- (D) WEGBESCHREIBUNG BIS ZUM CAMPINGPLATZ:**
Campingplatz ENCIJAN Foča
E-762, M-18 Sarajevo–Foča-(Nikšić, Montenegro), in der Schlucht des Flusses Tara
- (I) COME ARRIVARE:**
Campeggio ENCIJAN Foča
E-762, M-18 Sarajevo–Foča-(Nikšić, Crna Gora), sul canion del fiume Tara

Sastavci

Foča

| ADDRESS ANSCHRIFT INDIRIZZO | MAP LANDKARTE MAPPA | CONTACT INFO KONTAKT CONTATTO | PRICE PREIS PREZZO | SEASON SAISON STAGIONE |
|--|---------------------------|--|--------------------------|------------------------------|
| Živoina Mišića 3 Šćepan Polje Foča 73300 | 05 | Tel: +387(0) 58 482 977 Fax: +387(0) 58 210 741 Mobile: +387(0) 65 577 903 E-mail: tarabodo@gmail.com | 40-240EUR | |



FACILITIES



60



86



22



8



10



8



2



ROUTE DESCRIPTION TO THE CAMPSITE:

Camp SASTAVCI Foča

E-762, M-18 Sarajevo-Foča-Šćepan Polje. At the estuary of Tara, Piva and Drina rivers.



WEGBESCHREIBUNG BIS ZUM CAMPINGPLATZ:

Campingplatz SASTAVCI Foča

E-762, M-18 Sarajevo-Foča-Šćepan Polje, an der Mündung von Tara, Piva und Drina



COME ARRIVARE:

Campeggio SASTAVCI Foča

E-762, M-18 Sarajevo-Foča-Šćepan Polje. Sull'estuario dei fiumi Tara, Piva e Drina.

Sutjeska

Tjentište

| ADDRESS ANSCHRIFT INDIRIZZO | MAP LANDKARTE MAPPA | CONTACT INFO KONTAKT CONTATTO | PRICE PREIS PREZZO | SEASON SAISON STAGIONE |
|---|---------------------------|---|--------------------------|------------------------------|
| Sutjeska, Tjentište National park 73311 Tjentište | 06 | Tel: +387(0) 58 233 118 Fax: +387(0) 58 233 114 E-mail: sutjeska@teol.net | 6EUR | SPRING-SUMMER |



FACILITIES



- (GB) ROUTE DESCRIPTION TO THE CAMPSITE:**
Camp TJENTIŠTE Foča
M-20, Foča-Bileća-Trebinje, on the left bank of Sutjeska River.
- (D) WEGBESCHREIBUNG BIS ZUM CAMPINGPLATZ:**
Campingplatz TJENTIŠTE Foča
M-20, Foča-Bileća-Trebinje, am linken Ufer des Flusses Sutjeska
- (I) COME ARRIVARE:**
Campeggio TJENTIŠTE Foča
M-20, Foča-Bileća-Trebinje, sulla riva sinistra del fiume Sutjeska.

Tara raft

Foča

| ADDRESS ANSCHRIFT INDIRIZZO | MAP LANDKARTE MAPPA | CONTACT INFO KONTAKT CONTATTO | PRICE PREIS PREZZO | SEASON SAISON STAGIONE |
|---|---------------------------|---|--------------------------|------------------------------|
| Kamp rafting kluba Bastasi 73300 Foča | 07 | Tel/fax: + 387(0) 58 213 094 Mobile: + 387(0) 65 901 517 E-mail: info@tara-raft.com | 25EUR | 1MAY-10CT |



FACILITIES




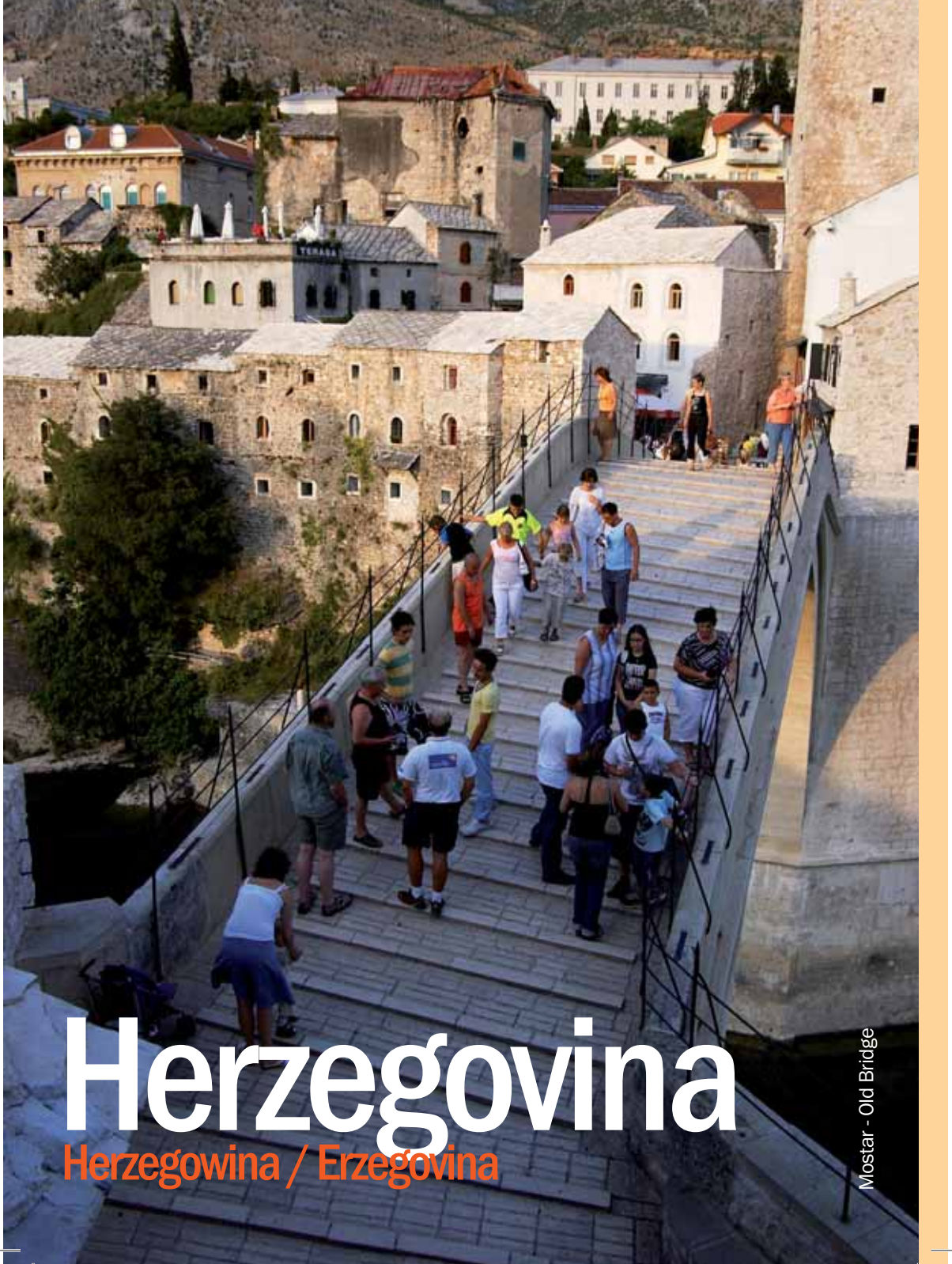
(GB) ROUTE DESCRIPTION TO THE CAMPSITE:
Camp TARA RAFT Foča
E-762, M-18 Foča – (Nikšić, Montenegro)

(D) WEGBESCHREIBUNG BIS ZUM CAMPINGPLATZ:
Campingplatz TARA RAFT Foča
E-762, M-18 Foča – (Nikšić, Montenegro)

(I) COME ARRIVARE:
Campeggio TARA RAFT Foča
E-762, M-18 Foča – (Nikšić, Crna Gora)

Skakavac waterfall, Perućica old growth forest





Herzegovina

Herzegovina / Erzegovina

Mostar - Old Bridge



Bosnia and Herzegovina are two regions geographically divided by the towering Dinaric Alps, where a mild Mediterranean climate clashes with a harsher continental one. While some areas of Herzegovina are dry, it also possesses some of the greatest resources of fresh water springs, crystal clear rivers and dozens of endemic types of flora and fauna. A warm Mediterranean climate dominates most of Herzegovina, creating a very different bio-system than that of Bosnia's central and northern regions. Figs, pomegranates, grapes, kiwi's, rose hip and mandarins all grow in this sunny climate. The natural and cultural heritage of Herzegovina and all its peoples can confidently be touted as the richest and most attractive region for tourism in Bosnia and Herzegovina.

Highlights

- Rafting on the Neretva river
- Visit Mostar with its fine Ottoman architecture and the Old Bridge
- Wine route along many small vineyards producing some of the finest wines in southern Europe
- Medugorje the 2nd largest Catholic Pilgrimage in the world
- Kravica waterfalls and a canoe safari on the Trebizat river
- Boat ride through the marshes of Hutovo Blato Bird Reserve, the largest in southern Europe.
- Stroll around Radimlja with its numerous medieval tombstones
- Discover Počitelj with its unique architecture and artist colony



Bosnien und Herzegowina sind zwei, geographisch durch die gewaltigen Dinarischen Alpen getrennten Regionen. Hier treffen das milde mediterrane Klima der Herzegowina und das raue kontinentale von Bosnien aufeinander. Obwohl die Herzegowina eher regenarm ist, verfügt sie über einige der großartigsten Frischwasserquellen, kristallklare Flüsse und über eine vielfältige und einzigartige Pflanzen- und Tierwelt. Das milde Klima und die zahlreichen Sonnentage bringen eine Vielzahl mediterraner Früchte hervor: Feigen, Granatäpfel, Trauben, Kiwi, Hagebutte und Mandarinen. Zusammen mit dem reichhaltigen kulturellen Erbe, kann die Herzegowina als eine der attraktivsten Urlaubsregionen in Bosnien-Herzegowina überhaupt bezeichnet werden.

Highlights

- Rafting auf dem Fluss Neretva
- Besuch in Mostar mit der Architektur aus dem Osmanischen Reich und der Alten Brücke
- Weinstraße entlang vieler kleiner Weinberge, auf welchen einige der feinsten Weinsorten in Südosteuropa hergestellt werden
- Medugorje, die zweitgrößte katholische Pilgerstätte in der Welt
- Wasserfall Kravica und Kanusafari auf dem Fluss Trebizat
- Bootsfahrt durch das mediterrane Feuchtgebiet Hutovo Blato, das größte Vogelreservat in Südosteuropa
- Spaziergang rund um Radimlja mit seinen zahlreichen mittelalterlichen Grabsteinen
- Entdecken Sie Počitelj mit seiner einzigartigen Architektur und der Künstlerkolonie



Bosnia ed Erzegovina sono due regioni geograficamente divise dalle gigantesche Dinaridi, dove si scontrano il clima mite mediterraneo e quello più rigido continentale. Anche se alcune parti dell'Erzegovina sono secche, ci sono anche delle grandi risorse di sorgenti di acqua fresca, fiumi limpidi e dozzine di speci endemiche di flora e fauna. Un clima caldo mediterraneo domina nella maggior parte della regione, creando bio-sistemi molto diversi da quelli della Bosnia centrale e regioni settentrionali. Fichi, melagrani, uva, kiwi, rosa selvatica e mandarini crescono in questo clima soleggiato. Il patrimonio naturale e culturale dell'Erzegovina ed i suoi abitati puo' essere denominata la regione più ricca ed attraente per il turismo della Bosnia Erzegovina.

Da non perdere

- Rafting sul fiume Neretva
- Visita di Mostar con la sua architettura ottomana e la Citta' vecchia'
- La strada del vino lungo i numerosi piccoli vigneti che producono alcuni dei vini più delicati dell'Europa meridionale
- Medugorje il secondo luogo del più grande pellegrinaggio cattolico del mondo
- Cascate Kravica e canoa safari sul fiume Trebizat
- Giri in barca attraverso le paludi della riserva di uccelli Hutovo Blato, la più grande dell'Europa meridionale
- Una passeggiata a Radimlja con le sue numerose tombe funerarie medievali
- Scoprire Počitelj con la sua architettura unica e la galleria d'arte

Bungalovi

Boračko lake

ADDRESS
ANSCHRIFT
INDIRIZZO

Donje polje 42
88400 Konjic

MAP
LANDKARTE
MAPPA

08

CONTACT INFO
KONTAKT
CONTATTO

Tel/Fax: +387(0) 36 731 324
Mobile: +387(0) 61 175 561

PRICE
PREIS
PREZZO

16EUR

SEASON
SAISON
STAGIONE



FACILITIES



ROUTE DESCRIPTION TO THE CAMPSITE:

Camp BUNGALOVI Boračko Lake
M-17, turn in Konjic for Boračko Lake (signpost for the lake)



WEGBESCHREIBUNG BIS ZUM CAMPINGPLATZ:

Campingplatz BUNGALOVI Boračko jezero
M-17, in Konjic in Richtung Boračko jezero abbiegen (Boračko See
ausgeschildert)



COME ARRIVARE:

Campeggio BUNGALOVI Boračko jezero
M-17, per Konjic verso il lago Boračko (il lago è segnalato)

Mali Wimbledon

Blagaj

ADDRESS
ANSCHRIFT
INDIRIZZO

Blagaj bb
88 000 Mostar

MAP
LANDKARTE
MAPPA

09

CONTACT INFO
KONTAKT
CONTATTO

Tel/Fax: +387(0) 36 572 582
Mobile: +387(0) 61 204 300
E-mail: ibrozalihic@hotmail.com

PRICE
PREIS
PREZZO

5-20EUR

SEASON
SAISON
STAGIONE

APR-OCT



FACILITIES



ROUTE DESCRIPTION TO THE CAMPSITE:

Camp MALI WIMBLEDON Blagaj
M-17 Sarajevo-Mostar, near Mostar, a turn to the mouth of Buna River,
on the right hand side (grass tennis court)



WEGBESCHREIBUNG BIS ZUM CAMPINGPLATZ:

Campingplatz MALI WIMBLEDON Blagaj
M-17 Sarajewo-Mostar, nahe Mostar in Richtung der Buna-Quelle
abbiegen, auf der rechten Seite (Tennisplatz mit Gras)



COME ARRIVARE:

Campeggio MALI WIMBLEDON Blagaj
M-17 Sarajevo-Mostar, vicino a Mostar si gira verso la sorgente del
fiume Buna, sulla destra (campo da tennis con erba)

Oaza

Konjic

ADDRESS
ANSCHRIFT
INDIRIZZO

Orahovica bb,
Jablaničko jezero
88400 Konjic

MAP
LANDKARTE
MAPPA

10

CONTACT INFO
KONTAKT
CONTATTO

Tel/Fax: +387(0) 36 721 722
Mobile: +387(0) 61 222 646
E-mail: ismet.makan@bih.net.ba

PRICE
PREIS
PREZZO

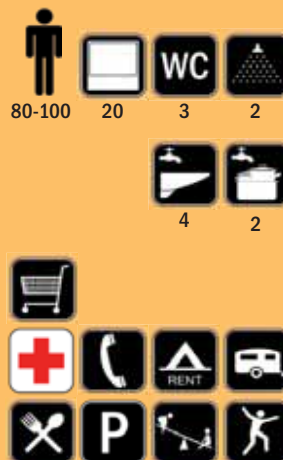
5-15EUR

SEASON
SAISON
STAGIONE

1MAY-30SEP



FACILITIES



GB ROUTE DESCRIPTION TO THE CAMPSITE:

Camp OAZA Konjic
E-73, M-17 Sarajevo-Mostar, 4 km from Konjic on the bank of Lake
Jablaničko

D WEGBESCHREIBUNG BIS ZUM CAMPINGPLATZ:

Campingplatz OAZA Konjic
E-73, M-17 Sarajewo-Mostar, 4 km von Konjic entfernt, auf dem Ufer
des Jablaničko Sees

I COME ARRIVARE:

Campeggio OAZA Konjic
E-73, M-17 Sarajevo-Mostar, a 4 km da Konjic sulla riva del lago
Jablaničko jezero

Ramska Kuća

Prozor

ADDRESS
ANSCHRIFT
INDIRIZZO

MAP
LANDKARTE
MAPPA

CONTACT INFO
KONTAKT
CONTATTO

PRICE
PREIS
PREZZO

SEASON
SAISON
STAGIONE

Makljen - Planina
88440 Prozor-Rama

11

Tel.: +387 (0)36 770 242
Fax.: +387 (0)36 770 218

3-15EUR

1MAY-15OCT



FACILITIES



60



20



26



6



8



8



6



ROUTE DESCRIPTION TO THE CAMPSITE:

Camp RAMSKA KUĆA Prozor/Rama
M-16-2 Prozor-G.Vakuf, Makljen saddle, noticeable signposts



WEGBESCHREIBUNG BIS ZUM CAMPINGPLATZ:

Campingplatz RAMSKA KUĆA Prozor/Rama
M-16-2 Prozor-G.Vakuf, Bergzug Makljen, ausgeschildert



COME ARRIVARE:

Campeggio RAMSKA KUĆA Prozor/Rama
M-16-2 Prozor-G.Vakuf, valico di Makljen, segnalazione visibile

Zemo

Međugorje

ADDRESS
ANSCHRIFT
INDIRIZZO

MAP
LANDKARTE
MAPPA

CONTACT INFO
KONTAKT
CONTATTO

PRICE
PREIS
PREZZO

SEASON
SAISON
STAGIONE

Sivrići bb
88266 Međugorje

12

Tel./Fax.: +387 (0)36 651 878
Mobile: +387(0)63 360 878
E-mail: jakov.sivric@tel.net.ba

3-8EUR

1JAN-31DEC



FACILITIES



65



65



63



5



5



12



12



ROUTE DESCRIPTION TO THE CAMPSITE:

Camp ZEMO Međugorje

E-73, M-17 Sarajevo-Mostar, Čitluk-Ljubuški, Međugorje center, between the bridge and church on the right hand side (there is a signpost)



WEGBESCHREIBUNG BIS ZUM CAMPINGPLATZ:

Campingplatz ZEMO Međugorje

E-73, M-17 Sarajevo-Mostar, dann Straße Čitluk-Ljubuški, im Zentrum von Međugorje, zwischen der Brücke und der Kirche auf der rechten Seite (ausgeschildert)



COME ARRIVARE:

Campeggio ZEMO Međugorje

E-73, M-17 Sarajevo-Mostar, Čitluk-Ljubuški, centro di Međugorje, tra il ponte e la chiesa sulla destra (segnalato)

River Camp Aganovac

Blagaj

ADDRESS
ANSCHRIFT
INDIRIZZO

MAP
LANDKARTE
MAPPA

CONTACT INFO
KONTAKT
CONTATTO

PRICE
PREIS
PREZZO

SEASON
SAISON
STAGIONE

Blagaj bb
88201 Blagaj

26

Mobile: +387(0)61 169 495
E-mail: rcaganovac@yahoo.com

10-20EUR

MAY-OCT



FACILITIES



ROUTE DESCRIPTION TO THE CAMPSITE:

Camp RIVER CAMP AGANOVAC Blagaj
M-17 Sarajevo-Mostar, near Mostar, a turn to the mouth of Buna River, near Lehina ćuprija Bridge



WEGBESCHREIBUNG BIS ZUM CAMPINGPLATZ:

Campingplatz RIVER CAMP AGANOVAC Blagaj
M-17 Sarajevo-Mostar, nahe bei Mostar in Richtung Buna-Quelle abbiegen, nahe bei der Brücke Lehina ćuprija



COME ARRIVARE:

Campeggio RIVER CAMP AGANOVAC Blagaj
M-17 Sarajevo-Mostar, vicino a Mostar si gira verso la sorgente del fiume Buna, vicino il ponte Lehina ćuprija

North East Bosnia

Nordostbosnien / Bosnia Nord-Est



The northeast corner of Bosnia and Herzegovina is the industrial backbone of the country. However don't let that deter you as there are still dozens of places to see and visit, and like any other part of BiH you don't have to go very far to find an isolated mountain, a cool stream or a thick green forest, that have existed since far back into the middle ages. The mountains and lakes, particularly in the far east, are endless green carpets of magnificent natural terrain. Konjuh, Majevica, and Ozren crisscross the middle section of the northeast and create large natural boundaries between the mountain hill climates and the long flatlands of Semberija in the extreme north of the region.

Highlights

- Walking through the rolling of the Konjuh Mountain range
- Mineral water springs at Slana Banja and Kiseljak
- Visit the beautiful small Ottoman town of Gradačac
- Fishing in the numerous fresh water lakes dotted in the region
- Explore the numerous small canyons and caves in the Tajan Nature Park
- Srebrenica and its impressive Memorial Center in Potocari



Die nordöstliche Ecke von Bosnien-Herzegowina ist das wirtschaftliche Rückgrat des Landes. Doch lassen Sie sich nicht davon abschrecken, denn dort sind viele Orte einer Besichtigung und eines Besuchs wert und wie in jedem anderen Teil von Bosnien-Herzegowina, müssen Sie nicht weit reisen, um einen abgelegenen Berg, ein kühles Gewässer oder einen undurchdringlichen grünen Wald zu finden, die bereits seit uralten Zeiten existieren. Berge und Seen bilden endlose grüne Teppiche. Die Hügelketten Konjuh, Majevica und Ozren kreuzen den mittleren Abschnitt des Nordostens und bilden eine riesige natürliche Abgrenzung zwischen dem Gebirgsklima und dem weiten Flachland von Semberija, ganz im Norden der Region.

Highlights

- Wandern durch die hügelige Gebirgskette Konjuh
- Mineralwasserquellen in Slana Banja und Kiseljak
- Besuchen Sie die wunderschöne kleine Stadt Gradačac aus der Zeit des Osmanischen Reichs
- Angeln in zahlreichen Frischwasserseen, die in der Region verstreut sind
- Erkunden Sie die vielen kleinen Schluchten und Höhlen im Naturpark Tajan
- Srebrenica und die eindrucksvolle Gedenkstätte in Potocari



L'angolo nord-est della Bosnia Erzegovina è la base industriale del paese. Ma non fatevi scoraggiare da questo poiché ci sono molti posti da vedere e visitare e, come in altre parti della Bosnia Erzegovina, non dovete andare lontano per trovare una montagna isolata, un ruscello fresco o una foresta densa e verde esistente da centenni. Le montagne e i laghi, in particolare nell'est, creano degli infiniti tappeti verdi di magnifici terreni naturali. Konjuh, Majevica, e Ozren attraversano la sezione centrale del nord-est creando grandi confini naturali tra i climi montani e le lunghe pianure di Semberija all'estremo nord del paese.

Da non perdere

- Passeggiata attraverso le catene montuose di Konjuh
- Sorgenti di acque minerali a Slana Banja e Kiseljak
- Visita paesino ottomano di del Gradačac
- Pesca sui numerosi laghi con acqua fresca che punteggiano la regione
- Esplorazione dei numerosi piccoli canion e delle grotte nel Parco naturale di Tajan
- Srebrenica e il suo importante Centro della Memoria a Potočari

01. Plivsko jezero - Jajce
02. Scorpio - Zenica
03. Ada - Ustikolina
04. Encijan - Foča
05. Sastavci - Foča
06. Sutjeska - Tjentište
07. Tara Raft - Foča
08. Bungalovi - Boračko Lake
09. Mali Wimbledon - Blagaj
10. Oaza - Konjic
11. Ramska Kuća - Prozor
12. Zemo - Međugorje
13. Ontario - Lukavac
14. Orlovo jezero - Petrovo
15. Zebed - Gradačac
16. Balkana - Mrkonjić Grad
17. Bjeli Rafting Una Sport - Lohovo
18. Krupa na Vrbasu - Krupa na Vrbasu
19. Ljekarice Eko Centar - Lončari
20. Mlinska Rijeka - Čelinac
21. Orljani - Bihać
22. Una RC - Bihać
23. Zelenkovac - Zelenkovac
24. Oaza - Sarajevo
25. Unacamping - Bosanska Krupa
26. River Camp Aganovac - Blagaj



Ontario

Lukavac

ADDRESS
ANSCHRIFT
INDIRIZZO

MAP
LANDKARTE
MAPPA

CONTACT INFO
KONTAKT
CONTATTO

PRICE
PREIS
PREZZO

SEASON
SAISON
STAGIONE

Jezero Bistarac
Gornji Bistarac bb
75300 Lukavac-Tuzla

13

Tel.: +387 (0)35 553 349
Mobile.: +387 (0)61 724 110

5-8EUR

1MAY-30SEP



FACILITIES



160



100



10



30



20



15



7



7



RENT



RENT



WASH



ROUTE DESCRIPTION TO THE CAMPSITE:

Camp ONTARIO Lukavac
R-4 Dobož-Tuzla, right turn in Lukavac (near church, there are signs further on)



WEGBESCHREIBUNG BIS ZUM CAMPINGPLATZ:

Campingplatz ONTARIO Lukavac
R-4 Dobož-Tuzla, links in Lukavac abbiegen (an der Kirche vorbei, weiter ausgeschildert)



COME ARRIVARE:

Campeggio ONTARIO Lukavac
R-4 Dobož-Tuzla, verso Lukavac sulla sinistra (accanto alla chiesa, il resto è segnalato)

Orlovo Jezero

Petrovo

ADDRESS
ANSCHRIFT
INDIRIZZO

74317 Petrovo

MAP
LANDKARTE
MAPPA

14

CONTACT INFO
KONTAKT
CONTATTO

Mobile.: +387(0) 65 920 076
Fax.:+387(0) 53 262 101

PRICE
PREIS
PREZZO

1EUR

SEASON
SAISON
STAGIONE

1MAY-12OCT



FACILITIES



ⓐ ROUTE DESCRIPTION TO THE CAMPSITE:

Camp ORLOVO JEZERO Petrovo
R-4 Dobož–Tuzla, at 28 km distance from Tuzla and 10 km from
Gračanica (on Ozren Mountain, on the bank of Lake Orlovo)

ⓓ WEGBESCHREIBUNG BIS ZUM CAMPINGPLATZ:

Campingplatz ORLOVO JEZERO Petrovo
R-4 Dobož–Tuzla, 28 km von Tuzla und 10 km von Gračanica entfernt
(auf dem Berg Ozren, am Ufer des Sees Orlovo)

ⓐ COME ARRIVARE:

Campeggio ORLOVO JEZERO Petrovo
R-4 Dobož–Tuzla, a 28 km da Tuzla e 10 km da Gračanica (sul monte
Ozren, sulla riva del lago Orlovo jezero)

Zebed

Gradačac

ADDRESS
ANSCHRIFT
INDIRIZZO

MAP
LANDKARTE
MAPPA

CONTACT INFO
KONTAKT
CONTATTO

PRICE
PREIS
PREZZO

SEASON
SAISON
STAGIONE

Jezero Hazna
Hazna bb
76250 Gradačac

15

Tel/Fax: +387 (0)35 852 505
Mobile: +387 (0)61 142 022
E-mail: zebed@bih.net.ba

5EUR

1MAY-30SEP



FACILITIES



100



45



4



2



4



12



ROUTE DESCRIPTION TO THE CAMPSITE:

Camp ZEBED Gradačac
R-14-1 Modriča-Gradačac



WEGBESCHREIBUNG BIS ZUM CAMPINGPLATZ:


Campingplatz ZEBED Gradačac
R-14-1 Modriča-Gradačac



COME ARRIVARE:

Campeggio ZEBED Gradačac
R-14-1 Modriča-Gradačac

Konju Mountain





North West Bosnia

Nordwestbosnien / Bosnia Nord-Ovest

GB

What is most striking about the Krajina is not its political divide, but rather the beautiful interconnected rivers and the lush, green countryside. The sheer quantity of crystal-clear rivers in this region is phenomenal. The Vrbas, Una, Sana, Sanica and Unac rivers are only a few of the pure water sources that flow into the Sava River. The Bosnian Krajina's greatest tourist attractions all revolve around its natural resources. Just about anywhere in the Krajina one can find beautiful places to hike, walk, bike, fish, hunt or just enjoy a lazy day in the great outdoors. Although there are no tourist cities like Mostar or Sarajevo to visit, Banja Luka and Bihać are regional centres with things to see or do. But chances are you will spend no more than a day there before you find yourself rafting on the Una, or relaxing in the thermal spas at Slatina.

Highlights

- Visit Banja Luka for a stroll along the Vrbas River and the Trdava Kastel
- Participate in the Annual International Una Rafting Regatta
- Rafting, kayaking and canyoning on the Vrbas river
- Walking and biking in the Kozara National Park
- Sports fishing on the pristine Una and Unac rivers
- Explore the beautiful and impressive Ostrožac Castle in Cazin

D

Es ist nicht die politische Teilung, die in der Krajina auffallend ist, sondern eher die wunderschönen, ineinander aufgehenden Flüsse und die üppige, grüne Landschaft. Allein die Menge an kristallklaren Gewässern in dieser Region ist phänomenal. Die Flüsse Vrbas, Una, Sana, Sanica und Unac sind einige der wichtigsten, die alle in den Fluss Save münden. Grundlage des Tourismus in der bosnischen Krajina sind die natürlichen Ressourcen. Fast überall lassen sich wunderschöne Orte zum Bergwandern, Wandern, Fahrradfahren, Angeln, Jagen oder zum Faulenzen finden. Obwohl es keine typischen touristischen Städte wie Mostar oder Sarajevo zu besuchen gibt, kann man in den regionalen Zentren wie Banja Luka und Bihać Vieles sehen und unternehmen. Schnell werden Sie aber darauf stoßen, wie spannend ein Rafting auf der Una oder wie entspannend ein Bad in den Thermalquellen von Slatina sein kann.

Highlights

- Machen Sie einen Spaziergang in Banja Luka entlang des Flusses Vrbas und in der Festung Kastel
- Nehmen Sie an der jährlichen Internationalen Rafting-Regatta an der Una teil
- Rafting, Kajakfahren und Canyoning am Fluss Vrbas
- Wandern und Radfahren im Nationalpark Kozara
- Sportangeln an den unberührten Flüssen Una und Unac
- Erkunden Sie die wunderschöne und eindrucksvolle Burg Ostrožac in Cazin

I

Quello che colpisce di più di Krajina non è la sua divisione politica ma i suoi fiumi incrociati e la campagna ricca e verde. Il numero di fiumi limpidi di questa regione è fenomenale. I fiumi Vrbas, Una, Sana, Sanica e Unac sono solamente alcune delle sorgenti puri che affluiscono nel fiume Sava. Le più grandi attrazioni della Krajina bosniaca sono situate fra le risorse naturali. Da qualsiasi parte di Krajina si possono trovare i posti bellissimi per escursioni, passeggiate, ciclismo, pesca, caccia o semplicemente per godersi giornate pigre all'aria aperta. Anche se non ci sono città turistiche come Mostar o Sarajevo da visitare, Banja Luka e Bihać sono i centri regionali con più cose da vedere e da fare. Però è molto probabile che non passerà neanche un solo giorno prima che vi troviate a fare rafting sul fiume Una o a rilassarvi nelle terme di Slatina.

Da non perdere

- Visita di Banja Luka per fare una passeggiata lungo il fiume Vrbas e la Trdava Kastel
- Partecipazione alla Regatta Annuale Internazionale sul fiume Una
- Rafting, kayaking e canyoning sul fiume Vrbas
- Passeggiate e ciclismo nel Parco nazionale Kozara
- Pesca sportiva sui fiumi intatti Una ed Unac
- Esplorazione del bellissimo e toccante castello Ostrožac a Cazin

Balkana

Mrkonjić Grad

ADDRESS
ANSCHRIFT
INDIRIZZO

Turistički Centar
70260 Mrkonjić Grad

MAP
LANDKARTE
MAPPA

16

CONTACT INFO
KONTAKT
CONTATTO

Tel/Fax: +387 (0)50 212 505
Mobile: +387 (0)65 653 732
E-mail:tcbalkana@yahoo.com

PRICE
PREIS
PREZZO

SEASON
SAISON
STAGIONE



FACILITIES



- (GB) ROUTE DESCRIPTION TO THE CAMPSITE:**
Camp BALKANA Mrkonjić Grad
E-761, M-5 Sarajevo-Jajce-Bihać, 4 km from Mrkonjić Grad, on the bank of Lake Balkan
- (D) WEGBESCHREIBUNG BIS ZUM CAMPINGPLATZ:**
Campingplatz BALKANA Mrkonjić Grad
E-761, M-5 Sarajewo-Jajce-Bihać, 4 km von Mrkonjić Grad entfernt, auf dem Ufer des Sees Balkana
- (I) COME ARRIVARE:**
Campeggio BALKANA Mrkonjić Grad
E-761, M-5 Sarajevo-Jajce-Bihać, a 4 km da Mrkonjić Grad, sulla riva del lago Balkana

Bjeli Rafting Una Sport

Lohovo

| ADDRESS ANSCHRIFT INDIRIZZO | MAP LANDKARTE MAPPA | CONTACT INFO KONTAKT CONTATTO | PRICE PREIS PREZZO | SEASON SAISON STAGIONE |
|-----------------------------------|---------------------------|--|--------------------------|------------------------------|
| Klokot Pecikovići 77000 Bihać | 17 | Tel: +387(0)37 388 555 Fax: +387(0)37 388 553 Mobile:+387(0)61 138 853 E-mail:raftbeli@bih.net.ba | 5EUR | 1 APR-30 SEP |



FACILITIES



ⓐ ROUTE DESCRIPTION TO THE CAMPSITE:

Camp BJELI Bihać

E-761, M-5 Bihać-Sarajevo, 14 km from Bihać towards Sarajevo, a turn to the Croatian border crossing Užljebić (there is a sign)

ⓓ WEGBESCHREIBUNG BIS ZUM CAMPINGPLATZ:

Campingplatz BJELI Bihać

E-761, M-5 Bihać-Sarajevo, 14 km von Bihać in Richtung Sarajevo entfernt, abbiegen in Richtung des Grenzübergangs Užljebić zu Kroatien, (CP ausgeschildert)

Ⓢ COME ARRIVARE:

Campeggio BJELI Bihać

E-761, M-5 Bihać-Sarajevo, a 14 km da Bihać verso Sarajevo, in direzione della frontiera croata Užljebić (il campeggio è segnalato)

Krupa na Vrbasu

Krupa na Vrbasu

| ADDRESS ANSCHRIFT INDIRIZZO | MAP LANDKARTE MAPPA | CONTACT INFO KONTAKT CONTATTO | PRICE PREIS PREZZO | SEASON SAISON STAGIONE |
|------------------------------------|---------------------------|--|--------------------------|------------------------------|
| Karanovac 78206 Krupa na Vrbasu | 18 | Tel/Fax: +387 (0)51 311 926 Mobile: +387 (0)65 882 086 E-mail: kanjon@teol.net | 3EUR | 1APR-31OCT |



FACILITIES



ROUTE DESCRIPTION TO THE CAMPSITE:

Camp KRUPA NA VRBAS Vrbas

M-16 Banja Luka-Jajce, drive cca 25 kilometer from Banjaluke to Krupa na Vrbas.
Turn left after the bus station in the center of Krupa na Vrbasu.



WEGBESCHREIBUNG BIS ZUM CAMPINGPLATZ:

Campingplatz KRUPA NA VRBASU Prijedor

M-16 Banja Luka - Jajce, fahren Sie ca. 25km von Banja Luka in Richtung Krupa auf dem Fluss Vrbas. Biegen Sie am Busbahnhof im Zentrum von Krupa links ab.



COME ARRIVARE:

Campeggio KRUPA NA VRBASU, Vrbas

M-16 Banja Luka-Jajce, circa 25 km da Banja Luka verso Krupa na Vrbas Girare a sinistra dopo la stazione degli autobus situta nel centro di Krupa na Vrbas

Ljekarice

Eko Centar

Lončari

| ADDRESS ANSCHRIFT INDIRIZZO | MAP LANDKARTE MAPPA | CONTACT INFO KONTAKT CONTATTO | PRICE PREIS PREZZO | SEASON SAISON STAGIONE |
|-----------------------------------|---------------------------|---|--------------------------|------------------------------|
| 79101 Prijedor, Lončari | 19 | Tel/Fax: +387 (0)52 318 089 Mobile: +387 (0)65 536 546 E-mail: eko-turizam@inecco.net | 5EUR | 1MAY-31OCT |



FACILITIES



ROUTE DESCRIPTION TO THE CAMPSITE:

Camp LJEKARICE Prijedor

M-4 Bosanski Novi-Prijedor-Banja Luka or R-15 Bosanska Dubica-Prijedor, as part of Eco-Center Ljekarice, Lončari near Prijedor



WEGBESCHREIBUNG BIS ZUM CAMPINGPLATZ:

Campingplatz LJEKARICE Prijedor

M-4 Bosanski Novi-Prijedor-Banja Luka oder R-15 Bosanska Dubica-Prijedor, im Rahmen des Ökozentrums Ljekarice (Ekocentar Ljekarice), Lončari unweit von Prijedor



COME ARRIVARE:

Campeggio LJEKARICE Prijedor

M-4 Bosanski Novi-Prijedor-Banja Luka o R-15 Bosanska Dubica-Prijedor, nell'ambito dell'Eco-centro Ljekarice, Lončari vicino a Prijedor

Mlinska Rijeka

Čelinac

ADDRESS
ANSCHRIFT
INDIRIZZO

Centar za Kulturu Čelinac
78240 Čelinac

MAP
LANDKARTE
MAPPA

20

CONTACT INFO
ANSPRECH
CONTATTO

Tel: +387 (0)51 552 066
Mobile: +387 (0)65 900 412
E-mail: djuz@spinter.net

PRICE
PREIS
PREZZO

5-8EUR

SEASON
SAISON
STAGIONE

1MAY-30SEP



FACILITIES



1500



17



17



17



RENT



CHEM
WC



RENT



ROUTE DESCRIPTION TO THE CAMPSITE:

Camp MLINSKA RIJEKA Čelinac
M-4 Banja Luka-Čelinac, on the way to Prnjavor, cca. 28 km from Banja
Luka, at Mlinska River and Kobatov brook



WEGBESCHREIBUNG BIS ZUM CAMPINGPLATZ:

Campingplatz MLINSKA RIJEKA Čelinac
M-4 Banja Luka-Čelinac, in Richtung Prnjavor, ca. 28 km von Banja
Luka entfernt, auf dem Fluss Mlinska und dem Bach Kobatov



COME ARRIVARE:

Campeggio MLINSKA RIJEKA Čelinac
M-4 Banja Luka-Čelinac, direzione Prnjavor, a circa 28 km da Banja
Luka, sul piccolo fiume Mlinska e ruscello Kobatov potok

Unacamping

Bosanska Krupa

| ADDRESS ANSCHRIFT INDIRIZZO | MAP LANDKARTE MAPPA | CONTACT INFO ANSPRECH CONTATTO | PRICE PREIS PREZZO | SEASON SAISON STAGIONE |
|-----------------------------------|---------------------------|---|--------------------------|------------------------------|
| Unska bb 77240 Bosanska Krupa | 25 | Mobile: +387 (0)61 972 071 E-mail: unacamping@web.de | 22EUR | 15APR-30SEP |



FACILITIES



- (GB) ROUTE DESCRIPTION TO THE CAMPSITE:**
Camp UNACAMPING Bosanska Krupa
M-14 Bihać-Bosanska Krupa, turn to Halkići settlement (signposts for the camp)
- (D) WEGBESCHREIBUNG BIS ZUM CAMPINGPLATZ:**
Campingplatz UNACAMPING Bosanska Krupa
M-14 Bihać-Bosanska Krupa, zur Ortschaft Halkići abbiegen
(Campingplatz ausgeschildert)
- (I) COME ARRIVARE:**
Campeggio UNACAMPING Bosanska Krupa
M-14 Bihać-Bosanska Krupa, direzione zona abitata Halkići (il campeggio è segnalato)

Zelenkovac

Zelenkovac

| ADDRESS ANSCHRIFT INDIRIZZO | MAP LANDKARTE MAPPA | CONTACT INFO KONTAKT CONTATTO | PRICE PREIS PREZZO | SEASON SAISON STAGIONE |
|-----------------------------------|---------------------------|--|--------------------------|------------------------------|
| Zelenkovac bb 70266 Podrašnica | 23 | Tel/Fax: +387(0) 50 278 649 Mobile: +387(0) 65 672 904 E-mail: zelenkovac@blic.net | 5EUR | 1JUN-10CT |



FACILITIES



- (GB) ROUTE DESCRIPTION TO THE CAMPSITE:**
Camp ZELENKOVAC Podrašnica
M-15 in direction to Glamoč and Split, 6 km from Rogolji crossroad, after Podrašnica vil-
lage, on the left hand side
- (D) WEGBESCHREIBUNG BIS ZUM CAMPINGPLATZ:**
Campingplatz ZELENKOVAC Podrašnica
M-15 in Richtung Glamoč und Split, 6 km von der Kreuzung Rogolji entfernt, nach dem
Dorf Podrašnica, auf der linken Seite
- (I) COME ARRIVARE:**
Campeggio ZELENKOVAC Podrašnica
M-15 nella direzione di Glamoč e Split, a 6 km dall'incrocio di Rogolji, dopo il villaggio di
Podrašnica, sulla sinistra

Orljani

Bihać

www.aduna.ba



ADDRESS
ANSCHRIFT
INDIRIZZO

MAP
LANDKARTE
MAPPA

CONTACT INFO
KONTAKT
CONTATTO

PRICE
PREIS
PREZZO

SEASON
SAISON
STAGIONE


Put 5 korpusa bb
77000 Bihać

21

Tel.: +387 (0)37 318 100
Fax.: +387 (0)37 318 109
Mobile: +387 (0)61 142 658
E-mail: info@aduna.ba

5EUR

1APR-30OCT



FACILITIES



(GB) ROUTE DESCRIPTION TO THE CAMPSITE:
Camp ORLJANI Bihać
E-761, M-5 Bihać-Sarajevo, 3 km from Bihać.

(D) WEGBESCHREIBUNG BIS ZUM CAMPINGPLATZ:
Campingplatz ORLJANI Bihać
E-761, M-5 Bihać-Sarajevo, 3 km von Bihać entfernt

(I) COME ARRIVARE:
Campeggio ORLJANI Bihać
E-761, M-5 Bihać-Sarajevo, a 3 km da Bihać.

Una RC

Bihać

| ADDRESS ANSCHRIFT INDIRIZZO | MAP LANDKARTE MAPPA | CONTACT INFO KONTAKT CONTATTO | PRICE PREIS PREZZO | SEASON SAISON STAGIONE |
|--|---------------------------|---|--------------------------|------------------------------|
| Kiro Rafting Kamp Golubić bb 77000 Bihać | 22 | Tel/Fax: +387 (0)37 361 051 Mobile: +387 (0)61 192 338 E-mail: extreme@una-kiro-rafting.com | 8-15EUR | 1APR-31OCT |



FACILITIES




- (GB)** **ROUTE DESCRIPTION TO THE CAMPSITE:**
Camp KIRO Bihać
E-761, M5 Bihać-Jajce-Sarajevo, Golubić settlement, 6 km from Bihać
- (D)** **WEGBESCHREIBUNG BIS ZUM CAMPINGPLATZ:**
Campingplatz KIRO Bihać
E-761, M5 Bihać-Jajce-Sarajevo, Ortschaft Golubić, 6 km von Bihać entfernt
- (I)** **COME ARRIVARE:**
Campeggio KIRO Bihać
E-761, M5 Bihać-Jajce-Sarajevo, zona abitata Golubić, a 6 km da Bihać



Sarajevo

Sarajewo / Sarajevo



Sebilj water fountain, Sarajevo

GB

If there were any place in continental Europe that symbolizes the crossroads between east and west, Sarajevo would have to be it. It is here that the Byzantine and Ottoman empires from the east and the western empires of Rome, Venice and Vienna brought their culture, traditions, and religions. Only a few spots on earth can boast of hosting an Orthodox and Catholic church, a mosque and synagogue in the same square. This city, in particular, epitomizes the centuries old struggle from outside forces and the ability to assimilate all of these influences into one of the most diverse cultures in Europe.

Highlights

- Walk through Bascarsija, the oriental trading centre of Sarajevo, and experience first hand the crossroads of ancient civilizations and the centre of old Ottoman life.
- Bjelašnica/Igman/Jahorina Olympic skiing or magnificent hiking and biking through the chain of ancient highland villages.
- Climb high to Lukomir Village a medieval highland village and get a taste of old world Europe.
- Enjoy the thermal springs and the park with the source of the river Bosna in Ilidza

D

Wenn es im kontinentalen Europa überhaupt einen Ort gibt, der eine Kreuzung zwischen Ost und West symbolisiert, dann wäre das auf jeden Fall Sarajewo. Das byzantinische und das Osmanische Reich vom Osten und die westlichen Imperien von Rom, Venedig und Wien haben ihre Kultur, Traditionen und Religionen hinterlassen. Nur wenige Orte auf der Erde können sich damit rühmen, eine orthodoxe und katholische Kirche, eine Moschee und eine Synagoge so dicht beieinander stehen zu haben. Diese Stadt ist das Ergebnis des jahrhundertalten Kampfs zwischen äußeren Mächten und der Fähigkeit, all diese Einflüsse in eine der vielfältigsten Kulturen in Europa aufzunehmen.

Highlights


- Gehen Sie durch Baščaršija spazieren, das orientalische Handelszentrum von Sarajewo, und erleben Sie aus erster Hand, wo sich die alten Zivilisationen kreuzen und das Zentrum des früheren Lebens der Osmanen war.
- Bjelašnica/Igman/Jahorina Olympisches Skifahren oder herrliches Bergwandern und Radfahren durch eine Kette von alten Bergdörfern.
- Klettern Sie hoch ins mittelalterliche Bergdorf Lukomir und erleben Sie eine ursprüngliche Welt in Europa
- Genießen Sie die Thermalquellen und den Park mit der Quelle des Flusses Bosna in Ilidža

I

Se in Europa continentale ci fosse un paese che simboleggia l'incrocio tra l'Oriente e l'Occidente, sarebbe sicuramente Sarajevo. È proprio qua che l'impero Bizantino, Ottomano dall'Est, Romano e gli imperi di Venezia, e Vienna dall'Ovest, portarono le loro culture, e le religioni tradizioni. Solo pochi posti al mondo si possono vantare di ospitare una chiesa Ortodossa e Cattolica, una Moschea e una Sinagoga in una sola piazza. Questa città in particolare esemplifica la lotta centennale con le forze esterne e la capacità di assimilare tutte queste influenze in una delle più diversificate culture dell'Europa.

Da non perdere

- Passeggiata per la Bascarsija, il centro commerciale a est di Sarajevo, e vivere di prima mano l'incrocio tra le antiche civiltazioni ed il centro della vecchia vita ottomana.
- Bjelašnica/Igman/Jahorina montagne olimpici dove sciare, fare delle magnifiche escursioni e ciclismo attraverso le catene di villaggi delle zone di montagna.
- Salire fino al Lukomir, un villaggio medievale montano, e conoscere il vecchio mondo europeo.
- Godere le sorgenti termali ed il parco con la sorgente del fiume Bosna a Ilidža





ABOUT BOSNIA AND HERZEGOVINA

Country name Bosnia and Herzegovina

Location Southeast Europe, borders with Croatia(932km), Serbia (312km) and Montenegro (215km)

Land area 51,129km²

Language Bosnian, Croatian, Serbian

Population 3.8 million

Religion Muslim (44%), Orthodox Christian (32%), Roman Catholic (17%), Others (7%)

Capital Sarajevo (population 400,000)

Other major cities and towns Banja Luka, Tuzla, Zenica, Mostar, Bihac

Administrative division two entities Federation of BiH (ten cantons) and Republika Srpska

Highest point Maglić Mountain 2,386 m

National parks: Kozara National Park, Sutjeska National Park

Nature parks: Blidinje, Hutovo Blato, Tajan

Bird reserves: Hutovo Blato, Barđača

Time CET (GMT + 1 hour)

Electricity: 220VA

Currency KM (convertible mark), 1 € = 1,95583 KM

International telephone code +387

Climate

In Bosnia and Herzegovina, Mediterranean and Alpine influences meet and create a mosaic of climate types within a relatively small area. The south enjoys warm, sunny and dry weather, with very mild winters. In the more continental areas the weather is similar to that of central Europe - hot summers, cool springs and autumns, and cold winters with considerable snowfall. The Mediterranean and continental climates meet in the middle, creating eco systems that cannot be found anywhere else. The mountains create a climate of their own. The Alpine climate rules the mountain terrains of the high Dinarics above 1700 meters. Winters are very cold with considerable snow cover in the north.

How to get here?

Travelling by car is by far the easiest means of transportation to see the country the way you would like and at your own pace. The roads are decent but don't expect any motorways or anything resembling a long straight highway. The roads are curvy and wind through river valleys and up and over mountains. Bosnia and Herzegovina enjoys a well connected road system, connecting every city and town with asphalt roads. Fuel stations are plentiful all over the country.

There are no toll roads in BiH. It is important to travel with a good map. Road signs in some areas are frequent and accurate but all of a sudden there may not be a sign in sight to indicate anything at all. Traveling through the Republic of Srpska can also be a challenging experience. The road signs are mainly in Cyrillic.

Visas

All EU members are exempt from visa requirements and may enter BiH at any time. American and Canadian citizens are not required to have visas for entry to the country either. Bosnia and Herzegovina (BiH) can only be entered with a valid passport. The country's border authorities do not accept any other type of personal identification.

Entry visa requirements

Visas are issued by BiH's diplomatic missions. Visas for private travel require an application form and a certified letter of intent of a BiH citizen. Business visas require an application form, an invitation of a BiH business partner and a certified letter of intent from the BiH trade office.

Registration is obligatory within 24 hours of arrival in BiH. Any act in opposition to this regulation could cause a financial penalty or lead to deportation.

Mountain Safety

The mine situation is addressed below. General mountain safety should include a first aid kit, maps and extra warm gear. A guide is highly recommended. The higher altitude mountain ranges can experience drastic temperature changes. When a storm or fog rolls in, the temperature can easily drop 10 degrees Celsius in a matter of hours. Bosnia and Herzegovina is a mountainous land and each valley and range has its own unique system. A rainy day in Sarajevo could mean a sunny afternoon on Bjela?nica. A scorching hot day in Sarajevo could mean freezing winds on Bjela?nica peak overlooking the city.

National Holidays

Catholic New Year January 1

Orthodox Christmas January 7

Orthodox New Year January 14

Independence day March 1

Labour Day May 1

Catholic Christmas December 25

Bajram (Muslim Holy Day) these dates are related to moon cycles and are not the same every year.

Literature

- 1.Bradt Travel Guide to Bosnia and Herzegovina, Tim Clancy
- 2.Forgotten Beauties (mountain guide), by Matias Gomes
- 3.Journey through Herzegovina, Buybook publishing - Sarajevo
- 4.Journey through Sarajevo, Buybook publishing - Sarajevo
- 5.Journey through Central and North Bosnia, Buybook publishing - Sarajevo
- 6.Sarajevo Cityspot, Thomas Cook Publishing - UK
- 7.Western Balkan Traveler, Thomas Cook publishing
- 8.Mountaineering Tourist Guide to the mountains around Sarajevo,Braco Babić & Drago Bozija
9. Reiseführer "Bosnien-Herzegowina entdecken - Unterwegs zwischen Save und Adria", Marko Plesnik,

Trescher Verlag
10. Bosnie Herzegovine, Petit Futé
11. Autokarte Bosnien-Herzegowina, Freitag & Berndt

Land Mines

There is definitely a threat and danger of land mines in BiH, BUT, it does not mean that you cannot step off the asphalt. Highly populated areas are clear of mines and are perfectly safe to visit. The most significant danger is in the countryside where the former lines of confrontation were. That is not easily known by travellers so the best policy is if you don't know - don't go. Many mountain ranges are mined and some rural areas that were front lines are still contaminated. There is plenty of safe hiking, walking, wandering and exploring to be done in Bosnia and Herzegovina - it's simply not wise to do it alone. Take a guide or a local who knows the terrain. There are mountain associations and eco tourism organizations that are your best bet for a safe mountain adventure.



ÜBER BOSNIEN-HERZEGOWINA

Offizieller Name: Bosnien-Herzegowina
Lage: Südosteuropa, grenzt an Kroatien (932km), Serbien (312km) und Montenegro (215km)
Fläche: 51,129km²
Sprachen: Bosnisch, Kroatisch, Serbisch
Bevölkerung: 3,8 Millionen
Religionen: muslimisch (44%), christlich-orthodox (32%), römisch-katholisch (17%), andere (7%)
Hauptstadt: Sarajevo (Bevölkerung 400,000)
Andere Großstädte: Banja Luka, Tuzla, Zenica, Mostar, Bihać
Verwaltungsgliederung: zwei Entitäten – Föderation von Bosnien-Herzegowina (zehn Kantone) und die Republika Srpska
Höchster Punkt: Berg Maglić 2,386 m
Nationalparks: Kozara National Park, Sutjeska National Park
Naturparks: Hutovo Blato, Blidinje, Tajan
Vogelreservate: Hutovo Blato, Bardača
Zeitzone: CET (GMT + 1 Stunde)
Strom: 220VA
Währung: KM (Konvertible Mark), 1 € = 1,95583 KM
Internationale Telefonvorwahl: +387

Klima

Die Einflüsse des Mittelmeers und der Alpen treffen in Bosnien-Herzegowina aufeinander und bilden ein Mosaik aus Klimazonen innerhalb einer relativ kleinen Region. Der Süden genießt das warme, sonnige und trockene Wetter, mit sehr mildem Winter. In den kontinentalen

Gebieten ist das Wetter dem in Zentraleuropa ähnlich – heißer Sommer, kühler Herbst und Frühling sowie kalter Winter mit beträchtlichem Schneefall. Mediterranes und kontinentales Klima treffen in der Mitte aufeinander und bilden ein Ökosystem, das nirgendwo anders vorzufinden ist. Die Bergregionen haben ihr eigenes Klima. Alpin wird das Klima in den Gebieten der Dinarischen Alpen, die über 1700 Meter liegen. Die Winter sind sehr kalt mit beträchtlicher Schneemenge in den nördlichen Landesteilen.

Wie kommt man hin?

Die Anreise mit dem Pkw stellt die einfachste Möglichkeit dar, das Land in der Intensität kennen zu lernen, wie Sie das möchten. Die Straßen sind von ordentlicher Qualität, aber erwarten Sie keine Autobahnen oder etwas, das einer langen geraden Autobahn ähnelt. Die Straßen sind kurvenreich und schlängeln sich durch die Flusstäler oder hoch hinauf in die Berge. Bosnien-Herzegowina verfügt über ein gut ausgebautes Straßennetz, das alle Städte durch asphaltierte Straßen miteinander verbindet. Tankstellen gibt es reichlich im ganzen Land.

In Bosnien-Herzegowina gibt es keine Mautstraßen. Es ist wichtig, mit einer guten Autokarte zu reisen. Einige Gegenden sind mittlerweile sehr gut beschildert, in anderen Gegenden finden sich dafür teilweise überhaupt keine Wegweiser mehr. Das Fahren durch die Republika Srpska kann auch eine herausfordernde Erfahrung sein: Hier sind die Straßenschilder häufig in kyrillischer Schrift.

Visa

Alle EU-Mitglieder sind von der Visumpflicht befreit und können jederzeit in Bosnien-Herzegowina einreisen. Die amerikanischen und kanadischen Bürger brauchen ebenfalls kein Visum, um das Land zu betreten. In Bosnien-Herzegowina (BiH) kann man nur mit einem gültigen Reisepass einreisen. Die Grenzbehörden des Landes akzeptieren keine anderen Ausweispapiere.

Anforderungen für Einreisevisum

Visa werden von den diplomatischen Vertretungen von Bosnien-Herzegowina erteilt. Individuell Reisendemüssen einen Antrag für die Ausstellung des Visums stellen und eine beglaubigte Absichtserklärung eines bosnisch-herzegowinischen Bürgers haben. Geschäftsreisende müssen einen Antrag stellen, eine Einladung eines bosnisch-herzegowinischen Geschäftspartners und eine beglaubigte Absichtserklärung der bosnisch-herzegowinischen Handelskammer besitzen.

Eine Anmeldung ist innerhalb von 24 Stunden nach der Einreise in Bosnien-Herzegowina Pflicht. Jede Handlung, die dieser Regelung widerspricht, kann eine Geldstrafe zur Folge haben oder zur Ausweisung führen.

Sicherheit in den Bergen

Die Minensituation ist unten erwähnt. Zur generellen Sicherheit in den Bergen sollte ein Erste-Hilfe-Kasten, Autokarten und extra warme Bekleidung mitgeführt werden. Es ist sehr empfehlenswert, einen Reiseführer einzusetzen. In den höheren Berggebieten kann es zu drastischen Temperaturänderungen kommen. Wenn ein Sturm oder Nebel herannahen, kann die Temperatur in ein paar Stunden um 10 Grad Celsius fallen. Bosnien-Herzegowina ist ein bergiges Land und jedes Tal und jeder Gebirgszug hat sein einzigartiges System. Ein regnerischer Tag in Sarajewo kann einen sonnigen Nachmittag auf dem Berg Bjelašnica bedeuten, oder ein stechend heißer Tag in der Stadt, eisig kalte Winde auf der Spitze der Bjelašnica, die hoch über die Stadt hinausragt.

Nationale Feiertage

1. Januar – Katholisches Neujahr
 7. Januar – Orthodoxes Weihnachten
 14. Januar – Orthodoxes Neujahr
 1. März - Unabhängigkeitstag
 1. Mai - Tag der Arbeit
 25. Dezember – Katholisches Weihnachten
- Bajram (muslimischer Feiertag), die Termine richten sich nach Mondphasen und sind nicht jedes Jahr gleich

Literatur

1. Bradt Travel Guide to Bosnia and Herzegovina, Tim Clancy
2. Forgotten Beauties (mountain guide), by Matias Fomes
3. Journey through Herzegovina, Buybook publishing - Sarajevo
4. Journey through Sarajevo, Buybook publishing - Sarajevo
5. Journey through Central and North Bosnia, Buybook publishing - Sarajevo
6. Sarajevo Cityspot, Thomas Cook Publishing - UK
7. Western Balkan Traveler, Thomas Cook publishing
8. Mountaineering Tourist Guide to the mountains around Sarajevo, Braco Babić & Drago Bozija
9. Reiseführer "Bosnien-Herzegowina entdecken - Unterwegs zwischen Save und Adria", Marko Plesnik, Trescher Verlag
10. Bosnie Herzegovine, Petit Futé
11. Autokarte Bosnien-Herzegowina, Freitag & Berndt

Landminen

Es gibt eine Bedrohung und Gefahr durch Landminen in Bosnien-Herzegowina, ABER: das bedeutet nicht, dass Sie den Asphalt nicht verlassen können. Dicht bewohnte Gegenden sind minenfrei und absolut sicher für Besuche.

Die größte Gefahr herrscht auf dem Lande, wo die Frontlinien verlaufen sind. Das können Reisende nicht einfach erkennen und der beste Rat ist, betreten Sie keine unbekannt Gebiete. Viele Gebirgszüge sind vermint und manche ländlichen Gegenden, die Frontlinien bildeten, sind immer noch kontaminiert.

In Bosnien-Herzegowina gibt es reichlich viele Möglichkeiten zum Bergwandern, Wandern, für Spaziergänge und zum Erkunden der Natur, aber es ist nicht ratsam, dies auf eigene Faust zu machen. Nehmen Sie sich einen Reiseführer oder einen Einheimischen als Begleitung, der die Gegend gut kennt. Es gibt Bergvereine und Ökotourismusorganisationen, die Ihnen beim Abenteuer auf den Bergen Sicherheit bieten können.



DATI SULLA BOSNIA ERZEGOVINA

Nome dello stato Bosnia Erzegovina
Posizione Europa Sud-Est, confine con la Croazia (932km), Serbia (312km) e Montenegro (215km)
Superficie 51,129km²
Lingua Bosniaca, Croata, Serba
Popolazione 3.8 milioni
Religione Musulmana, (44%), Ortodossa cristiana (32%), Romana Cattolica (17%), Altre (7%)
Capitale Sarajevo (popolazione 400,000)
Altre città e paesi più grandi Banja Luka, Tuzla, Zenica, Mostar, Bihać
Divisione amministrativa due entità Federazione di Bosnia Erzegovina (dieci cantoni) e Republika Srpska
Punto più alto Monte Maglić 2,386 m
Parchi nazionali: Kozara National Park, Sutjeska National Park
Parchi naturali: Blidinje, Hutovo Blato, Tajan
Riserve di uccelli: Hutovo Blato, Bardača
Tempo CET (GMT + 1 ora)
Elettricità: 220VA
Valuta KM (marco convertibile), 1 € = 1,95583 KM
Codice internazionale telefonico +387

Clima

In Bosnia Erzegovina s'incontrano influenze mediterranee e alpine creando un mosaico di tipi climatici in un' area relativamente piccola. A sud si può godere di un clima caldo, soleggiato e secco, con inverni molto miti. Nelle aree più continentali il clima è simile a quello dell'Europa centrale - estati calde, primavera e autunni freschi e inverni freddi molto nevosi. Il clima mediterraneo e continentale s'incontrano nel centro, creando eco-sistemi che non si trovano da nessun'altra parte al mondo. Le montagne creano un clima proprio. Il clima alpino domina nelle zone montane delle Dinaridi sopra i 1700 metri. Gli

inverni sono molto freddi e nevosi al nord.

Come arrivare?

Viaggiare in macchina è il mezzo di trasporto più semplice per vedere il paese come vorreste e con il ritmo che preferite. Le strade sono buone ma non aspettatevi autostrade o strutture simili. Le strade sono piene di curve e si percorrono serpeggiando attraverso le valli dei fiumi e sopra le montagne. La Bosnia Erzegovina ha un sistema di strade ben connesso che collega tutte le città e i paesi con strade asfaltate. I distributori sono numerosi in tutto il paese.

In Bosnia Erzegovina non ci sono pedaggi. È importante viaggiare con una buona cartina. La segnalazione stradale in certe zone è frequente e molto buona ma all'improvviso potrebbe succedere che non ci sia un segnale in vista. Viaggiare in Republika Srpska (Repubblica Serba) può anche essere una sfida. La maggior parte dei segnali è in cirilico.

Visti

Tutti i membri dell'Unione Europea sono esenti dalla richiesta di visto e possono entrare in Bosnia Erzegovina in qualsiasi momento. Neanche i cittadini americani e canadesi hanno bisogno di visti per entrare nel paese. Però un passaporto valido ci vuole per entrare in Bosnia Erzegovina (BiH). Le autorità dei confini statali non accettano nessun'altro tipo di identificazione personale.

Richiesta di visti per entrare

I visti vengono rilasciati dalle missioni diplomatiche della BiH. Per avere il visto per un viaggio privato bisogna compilare una domanda e essere in possesso di una lettera di intenti certificata da un cittadino bosniaco. Per i visti di lavoro c'è bisogno di una domanda, un'invito da un partner commerciale bosniaco e una lettera di intenti certificata da un'azienda bosniaca.

È obbligatorio registrarsi entro 24 ore dall'arrivo nel paese. Ogni atto di opposizione a questo regolamento può causare una multa o portare alla deportazione.

Sicurezza in montagna

La situazione delle mine è descritta in seguito. La sicurezza in montagna in generale dovrebbe includere dotazione di pronto soccorso, cartine e indumenti molto caldi. Una guida è vivamente consigliabile. Sulle catene montuose più alte si possono incontrare cambiamenti di temperatura drastici. Con tempeste e nebbia, la temperatura può facilmente scendere anche di 10 gradi in poche ore. La Bosnia Erzegovina è una zona montuosa e ogni valle e catena ha il suo proprio sistema. Un giorno di pioggia a Sarajevo può essere un pomeriggio di sole su Bjelašnica. Un giorno ardente a Sarajevo può essere vento gelato sulla cima di Bjelašnica che si affaccia sulla città.

Feste nazionali

Capodanno Cattolico 1. Gennaio
Natale Ortodosso 7. Gennaio
Capodanno Ortodosso 14. Gennaio
Festa d'indipendenza 1. Marzo
Festa del lavoro 1. Maggio
Natale Cattolico 25. Dicembre
Bajram (Festa santa musulmana) queste date sono legate ai cicli lunari e non hanno una cadenza annuale fissa

Letteratura

1. Bradt Travel Guida per Bosnia Erzegovina, Tim Clancy
2. Bellezze dimenticate (guida montagne), di Matias Gomes
3. Viaggio in Erzegovina, pubblicato da Buybook - Sarajevo
4. Viaggio a Sarajevo, pubblicato da Buybook - Sarajevo
5. Viaggio in Bosnia centrale e settentrionale, pubblicato da Buybook - Sarajevo
6. Sarajevo Cityspot, edizione Thomas Cook - UK
7. Western Balkan Traveler, edizione Thomas Cook
8. Guida turistica per alpinismo sulle montagne intorno a Sarajevo, Braco Babić e Drago Bozija
9. Reiseführer "Bosnien-Herzegowina entdecken - Unterwegs zwischen Save und Adria", Marko Plesnik, Trescher Verlag
10. Bosnie Herzegovine, Petit Futé
11. Autokarte Bosnien-Herzegowina, Freitag & Berndt

Le mine

Il pericolo di mine assolutamente esiste in Bosnia Erzegovina, ma questo non vuol dire che non si possa scendere dall'asfalto. Nelle zone densamente popolate non ce ne sono e sono perfettamente sicure da visitare. Il pericolo più grande è rappresentato dalle campagne dove c'erano le linee di fronte. Questo fatto non è molto conosciuto dai viaggiatori e quindi la politica più sicura è: se non lo sai, non ci andare. Molte catene montuose sono minate ed alcune zone che erano linee di scontri sono ancora contaminate. Ci sono tanti posti per escursioni, passeggiate ed esplorazioni da fare in Bosnia Erzegovina - è semplicemente sconsigliato farlo da soli. Prendete una guida o una persona del luogo che conosce la zona. Ci sono anche molte organizzazioni di eco-turismo e associazioni alpinistiche che sono la vostra migliore scelta per un'avventura sicura in montagna.



Old Bridge - Mostar

Tourism Association of Bosnia and Herzegovina

Branilaca Sarajeva 21/4
Sarajevo 71000
Tel: +387 (0)33 252 900
Tel/Fax: +387 (0)33 252 901
Email: tour.off@bih.net.ba & media@tourism.ba
Web: www.bhtourism.ba

Tourism Organization of Republika Srpska

Bana Milosavljevića 8
Banja Luka 78000
Tel: +387 (0)51 229 720
Fax: +387 (0)51 229 721
Email: tors@teol.net & info@turizamrs.org
Web: www.turizamrs.org

Tourist Information Center

Zelenih beretki 22 a
71 000 Sarajevo
Tel: +387 (0)33 220 724
Tel: +387 (0)33 220 721
Fax: +387 (0)33 553 520
Email: tourinfo@bih.net.ba
Web: www.sarajevo-tourism.com

gtz

